



Napirend:

Váci Polgármesteri Hivatal
Műszaki Osztály - Főépítési Csoport


ELŐTERJESZTÉS

Vác Város Önkormányzat Képviselő-testület
2016. év február hónap 18. napi ülésére



Sürgősségi előterjesztés

Szám:	9/ 40-1/2016.
Tárgy:	Duna menti nemzetközi UNESCO Világörökség „Római Birodalom határai Program” megalapozó koncepció készítése
Melléklet:	Támogatási szerződés - 1. számú melléklet
Előterjesztő:	Lévai Dávid főépítész
Készítette:	Lévai Dávid főépítész
Előadó:	–
Előzmény/korábbi döntés:	–
Terjedelem:	14 oldal
Bizottsági tárgyalások:	-
<u>Döntéshozatal módja:</u>	<i>nyílt ülés (Mötv. 46. § /1/) egyszerű többség (Mötv. 47. § /2/)</i>

Törvényességi véleményezésre bemutatva:	Jogi Osztály
Törvényességi észrevétel:	Deákné dr. Szarka Anita jegyző
Véleményezésre megkapta:	Kökény Szabolcs Pénzügyi és Adó Osztály osztályvezető
Véleményezésre megkapta:	Fördös Attila polgármester


Nincs / az alábbi:





Vác a Dunakanyar szíve

Tisztelt Képviselő-testület!

A sürgősségi előterjesztés indoka, hogy a Magyar Limes Szövetség Kulturális Egyesület 2016. február 12-én kereste fel a Polgármestert kérelmükkel. A sürgősségi előterjesztést a megkeresés és a Képviselő – testületi ülésig eltelt idő rövidege indokolta, valamint, hogy egy esetleges későbbi képviselő-testületi tárgyalás a tervezési program ütemtervének csúszását okozhatja.

A Magyar Limes Szövetség Kulturális Egyesület, - mint a „Duna menti nemzetközi UNESCO Világörökség Római Birodalom határai Program” Emberi Erőforrások Minisztériuma által kijelölt turisztikai projektgazdája – a feladata alapján az ókori Római Birodalom magyarországi, a Duna mentén 417 km hosszan elhúzódó határszakaszának UNESCO világörökségi nevezéséhez kapcsolódó turisztikai szervezési és tervezési feladatait látja el. Ennek során elkészült és a Kormányának átadásra került az Országos Limes Kulturális Fejlesztési Koncepció Előterve. A tervezés folytatásaként a Magyar Limes Szövetség Kulturális Egyesület, a Nemzetgazdasági Minisztérium Turizmusért felelős helyettes államtitkárságának anyagi rész támogatásával szervezi az „egységesen megjelenített Duna menti turizmus hatásainak vizsgálatát, az abban rejlő lehetőségek feltárását, koncepcióalkotást, fejlesztési szükségletek feltárását, projektek generálását, kiemelt ún. zászlóshajó projektek beazonosítását, költségvetési tervezését” elnevezésű feladatoknak teljesítését, amelyhez a Duna menti ún. mag-/tervezési területeknek (jelen esetben) anyagi hozzájárulása is szükséges, amely az NGM-el kötött szerződésben rögzített pénzügyi támogatás lehívási feltétele is egyben.

A Magyar Limes Szövetség az NGM felé vállalta, hogy a támogatás összege kizárólag a feladatok finanszírozása érdekében kerül felhasználásra, így különösen a tervezőmunka céljaira, a Duna hazai szakaszának egységesíthető turisztikai kezelésére irányuló és projektfejlesztés útján történő turisztikai kínálatfejlesztésre. A tervezés eredményeként a helyi településgazdák számára pályázati tevékenységükhöz szükséges megalapozó koncepció jön létre. A kidolgozott koncepció értékeli az egyes helyszínek turizmusának jelenlegi helyzetét, beazonosítja a fenntartható és piacképes turizmus fejlesztését célzó projektötleteket, valamint javaslatokat tesz további fejlesztési lehetőségekre és legalább egy ún. zászlóshajó projekt költségvetési terveit elkészíti.

A támogatással kapcsolatos fő cél tehát az adott település és hozzá turisztikailag csatolható környezete turisztikai koncepciójának elkészítése. A tervezés és a koncepció meg kell feleljen egy egységesen kezelendő, Duna menti, hálózatosan üzemeltethető útvonal feltételrendszerének, amely összesen 12 mag, (vagy tervezési) területre vonatkozik.

Szerződés tárgya, a támogatás célja az egységesen megjelenített Duna menti turizmus hatásainak vizsgálata, lehetőségek megfogalmazása, koncepcióalkotás, fejlesztési szükségletek feltárása, projektek generálása, kiemelt ún. zászlóshajó projektek beazonosítása, költségvetési tervezése, és mindezek alapján egy turizmus-fejlesztési koncepció készítése Vác - Verőce tervezési területeken. Magyar Limes Szövetség vállalja, hogy a koncepcióban értékeli a helyszín turizmusának helyzetét, beazonosítja a fenntartható és piacképes turizmus fejlesztését célzó projektötleteket, valamint javaslatokat tesz további fejlesztési lehetőségekre tekintettel az egységesen megjeleníthető, és ehhez kapcsolható más Duna menti helyszínekkel is. Városunk a 6. tervezési területre a Vác-Verőce magterülethez tartozik.

Jelen támogató szerződés pénzügyi fedezete, 1 millió forint, a 2016. évi végleges pénzeszköz átadások, egyéb támogatások 3. számú függelékében lévő felhalmozási célú pénzeszköz átadások értékvédelmi pályázati sorról biztosítható.

Kérem a Képviselő – testületet az előterjesztés megtárgyalására és határozat elfogadására.

Vác, 2016. február 16.



Lévai Dávid s.k.
főépítész

Határozati javaslat

1. Vác Város Önkormányzat Képviselő-testülete hozzájárul a Magyar Limes Szövetség Kulturális Egyesülettel történő támogatási szerződés megkötéséhez a szerződés tervezetben foglalt tartalommal és felhatalmazza Fördős Attila polgármestert a szerződés aláírására Vác város Önkormányzat képviselőjében.

Határidő: folyamatos

Felelős: főépítész

2. Vác Város Önkormányzat Képviselő-testülete a támogatási szerződésben lévő 1 millió forint összeget a 2016. évi Költségvetés Felhalmozási célú pénzeszközátadás Értékvédelmi pályázati sorról biztosítja.

Határidő: folyamatos

Felelős: főépítész



TÁMOGATÁSI SZERZŐDÉS

amely létrejött egyrészről

Település Önkormányzata (i)

Székhelye

Képviseli

Számlavezető Bank:

Bankszámlaszám:

mint támogató (a továbbiakban: **Támogató**),

másrészről

a Magyar Limes Szövetség Kulturális Egyesület

Székhelye: 2120 Dunakeszi, Duna sor 28.

Nyilvántartási száma: 13-02-0005900

Képviseli: Dr. Visy Zsolt elnök, vagy Hirschberg Attila ügyvezető elnök

Számlavezető Bank: Kereskedelmi és Hitelbank Zrt.

Bankszámlaszám: 10404065-50526572-49561007

mint támogatott(a továbbiakban: **Támogatott**)

- a továbbiakban együttesen: „**Szerződő Felek**” - között, az alulírott helyen, napon és az alábbi feltételek szerint.

Előzmények:

Támogatott - mint a „Duna menti nemzetközi UNESCO Világörökség „Római Birodalom határai Program” Emberi Erőforrások Minisztériuma által kijelölt turisztikai projektgazdája - a feladata alapján az ókori Római Birodalom magyarországi, a Duna mentén 417 km hosszan elhúzódó határszakaszának (Ripa Pannonica in Hungary továbbiakban RPH) UNESCO világörökségi nevezéséhez kapcsolódó turisztikai szervezési és tervezési feladatait látja el. Ennek során elkészült és a Kormánynak átadásra került az Országos Limes Kulturális Fejlesztési Koncepció Előterv, amely a jelen Támogatási szerződésben foglalt feladat előzményének tekintendő. Ezen tervezés folytatásaként Támogatott a Nemzetgazdasági Minisztérium (továbbiakban NGM) Turizmusért felelős helyettes államtitkárságának anyagi résztámogatásával szervezi az „egységesen megjelenített Duna menti turizmus hatásainak vizsgálata, az abban rejlő lehetőségek feltárása, koncepcióalkotás, fejlesztési szükségletek feltárása, projektek generálása, kiemelt ún. zászlóshajó projektek beazonosítása, költségvetési tervezése” elnevezésű feladatoknak (a továbbiakban: Feladatok) teljesítését, amelyhez a Duna menti ún. mag-/tervezési területeknek (jelen esetben

Támogatónak) anyagi hozzájárulása is szükséges, amely az NGM-el kötött szerződésben rögzített pénzügyi támogatás lehívási feltétele is egyben. A hivatkozott szerződés az NGM és Támogatott között 2015.12.30.-án került aláírásra a következő iktatószámom: NGM_SZERZ/668/2015.; a Kötelezettségvállalás száma: Z1550044.

Támogatott az NGM felé vállalta, hogy a támogatás összege kizárólag a Feladatok finanszírozása érdekében kerül felhasználásra, így különösen a tervezőmunka céljaira, a Duna hazai szakaszának egységesíthető turisztikai kezelésére irányuló és projektfejlesztés útján történő turisztikai kínálatfejlesztésre. A tervezés eredményeként a helyi településgazdák számára pályázati tevékenységükhöz szükséges megalapozó koncepciót jön létre. A kidolgozott koncepció értékeli az egyes helyszínek turizmusának jelenlegi helyzetét (vonzerők, turisztikai infra- és szuprastruktúra helyzete és problémái, intézményi háttér, marketing), beazonosítja a fenntartható és piacképes turizmus fejlesztését célzó projektötleteket, valamint javaslatokat tesz további fejlesztési lehetőségekre és legalább egy ún. zászlóshajó projekt költségvetési terveit is elkészíti.

A támogatással kapcsolatos fő cél tehát az adott település és hozzá turisztikailag csatlakozó környezete turisztikai koncepciójának elkészítése. Mindemellett a jelen szerződésben szereplő Támogatónak tudomása van arról, hogy a tervezés és a koncepció meg kell feleljen egy egységesen kezelendő, Duna menti, hálózatosan üzemeltethető útvonal feltételrendszerének, amely összesen 12 mag, és/vagy tervezési területre vonatkozik. A 12 tervezési területeken kívüli tervezésre az NGM támogatás nem érvényesíthető, de újabb jelentkezők 100%-os térítés mellett megfelelő szakmai indokok alapján bevonhatók a Támogatott egyetértésével.

Az egységes megjelenítés elvét Támogatott által angol nyelven kiadott „NEXT TO THE DANUBE, HIDDEN TREASURES OF HUNGARY” kiadvány demonstrálja, amely e szerződés mellékletét képezi. A Limes helyszínek világörökséghez kapcsolódó közvetlen fejlesztésének bonyolítója a Forster Gyula Örökségvédelmi Központ, ezért Támogatott feladatának csak Támogató tervezési területén lévő, vagy arra kiható, turisztikai célú kínálatfejlesztés megjelenítését, azokra való javaslattételt és koncepcióalkotást tekinti.

1. Szerződés tárgya, a támogatás célja

- 1.1. A Támogatás célja az egységesen megjelenített Duna menti turizmus hatásainak vizsgálata, lehetőségek megfogalmazása, koncepcióalkotás, fejlesztési szükségletek feltárása, projektek generálása, kiemelt ún. zászlóshajó projektek beazonosítása, költségvetési tervezése, és mindezek alapján egy turizmus-fejlesztési koncepció (a továbbiakban:

Feladatok) készítése a

.....
..... tervezési

területeken (továbbiakban Helyszín). Támogatott vállalja, hogy a koncepcióban értékeli a Helyszín turizmusának helyzetét (vonzerők, turisztikai infra- és szuprastruktúra helyzete és problémái, intézményi háttér, marketing), beazonosítja a fenntartható és piacképes turizmus fejlesztését célzó projektötleteket, valamint javaslatokat tesz további fejlesztési lehetőségekre tekintettel az egységesen megjeleníthető, és ezért kapcsolható, kapcsolódó más Duna menti helyszínekkel is. A koncepció részletes tartalmi követelményeit a

kötelezően elvégzendő munkafázisokkal együtt az 1. sz. melléklet rögzíti.

- 1.2. Szerződő Felek megállapodnak abban, hogy Támogató X.xxx.xxx Ft. azazXXXXXXXXXXXXXXXX forint összegű vissza nem térítendő támogatást (a továbbiakban: Támogatás) nyújt Támogatott részére az 1.1. pontban rögzített célok és a Feladatok teljesítése érdekében.
- 1.3. Támogatott vállalja, hogy a Támogatás összege kizárólag a Feladatok finanszírozása érdekében kerül felhasználásra. Támogatott feladatainak maradéktalan ellátásához adatgyűjtést végez, amely során Támogató vállalja, hogy Támogatott adatbekérője alapján rendelkezésre bocsájta a tervezéshez szükséges - birtokában levő - összes dokumentumot, információt (települési tervek, helyszínrajzok stb.), és szavatol azok hitelességéért. Támogató kért adatokat és információkat a lehetőség szerinti legrövidebb határidővel, de legkésőbb 15 naptári napon belül szolgáltatja. Az adatok Támogató vagy harmadik fél általi késedelmes szolgáltatása esetén a teljesítési határidő meghosszabbodik a késedelem által indokolt időtartammal, de minimum a késedelmes napok számával. Támogatott a harmadik fél által szolgáltatandó adatok, együttműködési kötelezettség tekintetében semmilyen felelősséggel nem tartozik, azok késedelme vagy esetleges elmaradása esetén, beleértve az adatszolgáltatás vagy együttműködés olyan mértékét is, amely a szerződés megszűnéséhez esetlegesen vezethet. Támogató vállalja az együttműködést a többi állomáshellyel a sokrétű programcsomagok kialakítása, egységes hálózatba szervezhetősége, valamint az ismétlődések elkerülésére érdekében. Támogató aktívan közreműködik a tervezésben, segítséget ad a helyi vállalkozók, érdekelt bevonásában, valamint térítésmentesen helyszínt biztosít az operatív munka és találkozók bonyolításához és megjelenik a zászlóshajó projektjét (projektjeit) a többi 11 tervezési (plusz az esetlegesen bevont új, jelenleg nem nevesített tervezési területekkel) területtel megvitatásra kerülő rendezvényen és kötelezettséget vállal a saját zászlóshajó projektjének esetlegesen szükséges mértékű változtatásához. Támogató a szerződés aláírásakor, de legkésőbb az operatív munka elkezdésekor megnevezi azokat a személyeket, akik a szerződésben rögzített feladatok befejezéséig Támogatottal együttműködve annak munkáját segítik. Támogató az általa kijelölt személyek munkájáért teljes felelősséggel tartozik.
- 1.4. Támogatott köteles Támogatóval együttműködni és a Feladatokat a szakmailag elvárható gondossággal elvégezni. Támogatott köteles Támogatót minden olyan körülményről haladéktalanul értesíteni, amely a feladatainak teljesítését, vagy kellő időre való elvégzését veszélyezteti vagy gátolja. Támogatott Támogató részéről rendelkezésükre bocsátott valamennyi dokumentációt, iratot és minden egyéb anyagot köteles bizalmasan kezelni, és a szerződés teljesítése után azokat Támogatónak maradéktalanul visszaszolgáltatni. Támogató az elektronikusan részére megküldött adatokat a feladat teljesítését követően köteles megsemmisíteni.
- 1.5. A Feladatok elvégzésének határideje: 2016. július 10.
- 1.6. A Támogatás felhasználására kizárólag Támogatott jogosult, amelyet a tervezésben résztvevő tervezők díjára és a Feladatokhoz kapcsolható költségek fedezésére fordíthat.

2. A Támogatás folyósítása

Támogató a Támogatást a jelen szerződés mindkét fél általi aláírásától számított 10 banki napon belül egy összegben átutalja Támogatott bevezető részben megjelölt fizetési számlájára.

3. A Feladatok teljesítése

- 3.1. A Feladatok teljesítése a turizmusfejlesztési koncepció átadásával, a következők szerint történik: Támogatott legkésőbb a szerződésben rögzített határidő végéig átadja Támogatónak a koncepció általa véglegesnek tekintett változatát (Koncepció Vázlat, a továbbiakban: KV), amelyről Támogató és Támogatott jegyzőkönyvet vesznek fel. A jegyzőkönyv aláírását követően 8 munkanap áll Támogató rendelkezésére a KV áttekintésére és annak írásbeli észrevételezésére. Amennyiben Támogató 8 munkanapon belül írásban észrevételt nem tesz, úgy Támogatott a KV-t elfogadottnak tekinti. Támogatói észrevétel esetén Támogatottnak az írásban átnyújtott észrevételek kézhezvételétől számítva 8 munkanap áll rendelkezésére a javasolt észrevételek átvezetésére, illetve szakmai vélemény megfogalmazására, a KV véglegesítésére.
- 3.2. Felek kijelentik, hogy a támogatott cél megvalósítása az 1.1. pontban rögzített koncepció elkészítésében testesül meg, annak értékelése az NGM-el megkötött támogatási szerződés alapján az NGM feladata, így annak elfogadó nyilatkozata alapján a Feladatok teljesítettnek tekintendők.
- 3.3. Amennyiben a jelen szerződésben Támogatott által vállalt feladatok megvalósítása meghiúsul, tartós akadályba ütközik, a szerződésben foglalt ütemezéshez képest jelentős - 60 napon túli - késedelmet szenved, illetve ennek bekövetkezése fenyeget, vagy a szerződésben rögzített egyéb feltételekben változás következik be, ezt Támogatott a tudomására jutástól számított 8 napon belül köteles jelenteni Támogatónak. Amennyiben Felek a meghiúsulás esetét kivéve a szerződés módosításában 15 napon belül nem állapodnak meg, úgy Támogató ebben az esetben jogosult a szerződésmódosításra nyitva álló határidő elteltét követő naptól a szerződéstől a 3.4 pontban foglalt jogkövetkezmények mellett egyoldalú nyilatkozattal elállni.
- 3.4. Amennyiben a jelen szerződésben az NGM-nek Támogatott által vállalt feladatok megvalósítása meghiúsul, tartós akadályba ütközik, vagy az NGM által megfogalmazott hiányosságok nem kerülnek pótlásra a szerződés nem teljesítettnek nyilvánul és a támogatási összeg visszafizetendő.

4. Támogatott nyilatkozatai

- 4.1. Támogatott nyilatkozik arról, hogy a jelen szerződés megkötésekor ellene jogerős végzéssel elrendelt felszámolási eljárás, csőd-, végelszámolási, illetve adósságrendezési vagy egyéb a megszüntetésére irányuló eljárás nincs folyamatban, és kötelezi magát arra, hogy haladéktalanul, írásban bejelenti Támogató részére, ha jelen szerződés hatálya alatt ellene a fentiekben megjelölt eljárás indul.

- 4.2. Támogatott a jelen dokumentum aláírásával nyilatkozik, hogy a nemzeti vagyonról szóló 2011. évi CXCVI. törvény 3. § (1) bekezdés 1. b) pontja szerinti átlátható szervezetnek minősül, továbbá arra vonatkozóan, hogy – az Áht. 41. § (6) bekezdésére tekintettel – tudomásul veszi, hogy átláthatóságának ellenőrzése céljából az Támogató a jelen szerződésből eredő követeléseinek elévüléséig jogosult az Áht. 55. §-ában meghatározott adatokat kezelni.

5. Egyéb rendelkezések

- 5.1. Szerződő Felek rögzítik és tudomással bírnak arról, hogy Támogatott mint ötletgazda a jelen szerződés alapján kapott támogatás és az NGM-től kapott támogatás teljes összegét a feladatok megvalósítása érdekében felkért közreműködő szakemberek díjazására és az ahhoz kapcsolódó költségek fedezésére fordítja, így hibás teljesítés esetén a Támogatottal szemben annak megbízottjai lesznek helytállásra kötelesek. Szerződő Felek rögzítik, hogy Támogatottat a jelen szerződéssel kapcsolatos tevékenységéről a jelen szerződés kölcsönös aláírását követően kiadott tájékoztatásában, megrendelt hirdetéseiben és honlapján köteles feltüntetni Támogató logóját, a támogatás tényét, valamint azt, hogy a támogatás Támogatótól származik.
- 5.2. Szerződő Felek kölcsönösen vállalják, hogy a jelen szerződés teljesítése során egymás tevékenységével kapcsolatban tudomásukra jutó minden adatot, információt üzleti titokként bizalmasan kezelnek.
- 5.3. Támogatott a szerződés tárgyával kapcsolatban Támogató által rendelkezésére bocsátott, illetőleg tudomására jutott minden – nem kifejezetten nyilvános közlésre szánt és ezt megfelelően Támogatott részére írásban feltüntetett – információra, adatra, elképzelésre vonatkozóan szigorú titoktartási kötelezettséget vállal, azokat kizárólag a jelen szerződés teljesítése során, Támogató érdekében használja fel.
- 5.4. Támogató a Támogatott által átadott koncepciót jogosult felhasználni, ugyanakkor vállalja, hogy a felhasználás során a koncepció tartalmát érintő szerzői jogokat tiszteletben tartja.
- 5.5. Támogató tudomásul veszi, hogy Támogatottnak nem kötelessége, hogy a koncepciót a elfogadás után olyan, időközben felmerülő körülményekhez vagy eseményekhez igazítsa, amelyek hatással lehetnek a koncepció tartalmára. Szerződő Felek erre való tekintettel kifejezik azon szándékukat, hogy ebben az esetben készek együttesen a koncepció felülvizsgálatának szükségességét és feltételeit megvitatni.

Szerződő Felek a szerződés teljesítésének elősegítése érdekében kapcsolattartó személyeket jelölnek meg az alábbiak szerint:

Támogató részéről:

Név:

Telefon:

E-mail:

Támogatott részéről:

- általános szervezési és döntést igénylő kérdésekben:

Név: Hirschberg Attila ügyvezető elnök

Telefon: +36-30-9335436

E-mail: attila@hirschberg.hu és info@ripapannonica.hu

- turizmus szakmai kérdésekben:

Név: Karsai Árpád vezető tervező

Telefon: +36-20-9620703

E-mail: karsai.arpad@chello.hu

Szerződő Felek a jelen szerződést – annak elolvasása és értelmezése után –, mint akaratukkal mindenben megegyezőt 6 példányban jóváhagyólag aláírják.

Helyszín, 2016.

Támogató

képviselésében:

aláírásra jogosult

Önkormányzat (ok)

P.H.

Támogatott

képviselésében: Dr. Visy Zsolt vagy

Hirschberg Attila

elnök / ügyvezető elnök

**Magyar Limes Szövetség Kulturális
Egyesület**

P.H.

hy

1. sz. melléklet

A koncepció fő fejezetei	Tartalom
Helyzetértékelés	Tervezési terület turizmusának helyzetértékelése (vonzerők, turisztikai infra- és szuprastruktúra helyzete és problémái, intézményi háttér, marketing);
Projektötletek azonosítása	A fenntartható és piacképes turizmus fejlesztését célzó projektötletek beazonosítása, összegyűjtése és további lehetőségek feltárása, bemutatása;
Javaslatétel	A fentiek alapján javaslatétel projektlehetőségekre, a javaslatok indoklása, alátámasztása.
Zászlóshajó-projektek kidolgozása	Legalább egy zászlóshajó projekt, valamint az azt kiszolgálni képes infrastruktúra meghatározása, amelynek illeszkednie kell az egész tervezési területen levő hasonlókhhoz, az ismétlődések elkerülésére, sokszínű választék kialakítása céljából. Ehhez kapcsolódóan a megvalósítandó javaslat indoklása, a projektek pénzügyi elemzése és költségvetéssel való ellátása (beruházási költségek becslése későbbi üzleti tervhez).
A zászlóshajó projektek teljes területű összehasonlítása és egyeztetése	Az egyeztetések és illeszkedés bemutatása; az egységesen megjelenített egységesen megjelenített Duna menti LIMES projekt várható hatásainak összefoglalása.

Formai követelmények

- szimpla sorköz, Times New Roman CE 12-es betűméret
- tartalom-, ábra- és táblázatjegyzék
- pontos forráshivatkozások és irodalomjegyzék

A tervezés során elengedhetetlen a következő munkafázisok elvégzése:

- **adatgyűjtés:** személyes helyszinbejárások, mélyinterjú(k), az érintett településeken, másodlagos források használata (átfogó kép nyújtása arról, milyen fejlesztések vannak döntési/kivitelezési szakaszban);
- **adatelemzés:** a beérkezett adatok feldolgozása, következtetések levonása;
- **javaslatétel:** a helyzetelemzés alapján projektlehetőségekre történő javaslatétel, ezek közül a megvalósítandó megoldások kiválasztása, alátámasztása, a helyi döntéshozók véleményének megismerését követően;
- a munka során elvárás a **szokásos tervezői eszközök alkalmazása** (problémafa, célfa, STEEPLE, SWOT, stb.).
- a tervezés során **értékelni kell** a fogadóterület vonzárképességének mértékét, be kell mutatni, hogy a fejlesztésre javasolt projekt(ek) hogyan szolgálná(k) a fogadóterület turisztikai piacon való szerephez jutását, ezzel a helyi gazdaság fejlesztését, munkahelyteremtést.
- A javaslatok **prezentáció** keretében történő bemutatása, megvitatása a településvezetőkkel
- Elvárás, **hogy a tervezői munka vegye figyelembe az UNWTO Agenda 21 és a Helyi Agenda 21** iránymutatásait. Továbbá, amennyire adaptálható a desztináció fenntartható fejlesztése és menedzselése körében (mind a helyzetfelmérés, mind a projektötletek manifesztálásában) szemléletében tekintse értékiindulásnak az **Európai Turizmus Indikátor Rendszer (ETIS)** tesztesztinációk tapasztalati alapján korrigált anyagát. Ez a keret-rendszer biztosíthatja, hogy a desztináció teljesítménye, s a jövőbeni fejlődése a fenntarthatóság elvei szerint történjen.
- **Alapvető elvárás**, hogy a tervezés vegye figyelembe a helyi közösség, a vállalkozók, az önkormányzat, a civil szervezetek helyi desztináció fejlesztésére irányuló elképzeléseit.

2. számú melléklet

Tervezési területek

Az Országos Limes Kulturális Turisztikai Fejlesztési Konceptió Előtervben nevesített (és a fentiekben idézett) magterületek tervezési célterületekké való átalakítása a turisztikailag csatolható területek felé való kiterjesztés és a tervezői kiegészített munkamennyiség elosztása érdekében történik.

1. Tervezési-terület: **Mosonmagyaróvár – Szigetköz - Fertőd táj - Fertő-Hanság Nemzeti Park**
(az 1. magterület Mosonmagyaróvár-Szigetköz kiterjesztésével)
2. Tervezési-terület: **Győr-Pannonhalma** és környéke-Lébény (ahol QUADRATA az 1., 2.,-ben leírt, azt helyzetbe hozó leendő római UNESCO örökség megjelenítése lehetséges a 2. mellékletben leírtak szerint)
(az 1. magterület Mosonmagyaróvár-Szigetköz kiterjesztésével és önálló megjelenítésével)
3. Tervezési-terület: **Komárom - Almásfüzitő - Ács** (Alsó Pannonia egyik központi legió-táborához (BRIGETIO) tartozó canabae (polgári település), míg Ács területén két erőd is található (AD STATUAS a településtől nyugatra és AD MURES, a településtől északra ahol a helyzetbe hozó leendő római örökség megjelenítése lehetséges a 2. mellékletben leírtak szerint)
(Bábolna, Tata, Almásfüzitő, Neszmély lehetőségeinek felmérésével)
(a 2. magterület Komárom-Almásfüzitő-Ács-Szőny kiterjesztésével)
4. Tervezési-terület: **Esztergom -Tokod** (ahol a helyzetbe hozó leendő római örökség megjelenítése lehetséges a 2. mellékletben leírtak szerint),
(a 3. magterülettel egyenlően Esztergom-Tokod)
5. Tervezési-terület: **Visegrád - Duna-Ipoly Nemzeti Park – Szentendre** (ahol a helyzetbe hozó leendő római örökség megjelenítése helyben lehetséges a 2. mellékletben leírtak szerint),
(a 4. és a 7. magterület Visegrád kiterjesztésével)
6. Tervezési-terület: **Vác - Verőce** (ahol a helyzetbe hozó leendő római örökség megjelenítése lehetséges a 2. mellékletben leírtak szerint)és a **Szentendrei sziget** (északi rész és Szigetmonostor, esetleg Dunakeszi, amelyek a jelenlegi információk alapján önállóan elkezdték a tervezést),
(az 5. és 6. magterület Verőce-Vác kiterjesztésével)
7. Tervezési-terület: **AQUINCUM – CAMPONA** római öröksége, **Nagytéténnyel kiegészítve**. Budapesten csak helyzetfeltárás, fejlesztési elképzelések – kivétel a tervezési célterületek bekapcsolása - nélkül,
(a 8. és 9. magterület Budapest, Óbuda (Aquincum)- Nagytétény (Campona) összevonásával)
8. Tervezési-terület: **Ráckeve és térsége – Szigetújfalu** (ahol a helyzetbe hozó leendő római örökség megjelenítése lehetséges a 2. mellékletben leírtak szerint), **Dunaújváros** (helyben INTERCISA objektumai, ahol a helyzetbe hozó leendő római örökség megjelenítése lehetséges a 2. mellékletben leírtak szerint),
(a 10. magterület Dunaújváros kiterjesztésével)
9. Tervezési-terület: **Paks - Dunakömlőd** (ahol LUSSONIUM helyzetbe hozó leendő római örökség megjelenítése lehetséges a 2. mellékletben leírtak szerint),
(a 11. magterület Dunakömlőd Paks kiterjesztésével)

10. Tervezési-terület: **Kalocsa – Kiskunsági Nemzeti Park**,
(a 12. magterület Szekszárd-Őcsény-Kalocsa-Gemenc-Sárköz szűkítésével)

11. Tervezési-terület: **Szekszárd - Gemenc – Baja Sárköz Őcsény** (ahol ALISCA helyzetbe hozó leendő római UNESCO örökség megjelenítése lehetséges a 2. mellékletben leírtak szerint),
(a 12. magterület Szekszárd-Őcsény-Kalocsa-Gemenc-Sárköz szűkítésével, de a 13. magterület Baja-Pörboly hozzácsatolásával)

12. Tervezési-terület: **Mohács – Duna-Dráva Nemzeti Park - Kölked** (ahol ALTINUM helyzetbe hozó leendő római örökség megjelenítése lehetséges), Pécsen csak helyzetfeltárás, fejlesztési elképzelések nélkül)
(a 14. magterület Mohács – Béda és Karapanca (Duna-Dráva Nemzeti Park) és Kölked római erődje közel azonosan)

A jelenleg megjelölt tervezési területek a tervezési munka során szakmai indokokból oly módon változhatnak, hogy egyes területek átmozgathatók, az előtte, vagy utána lévőkhöz

A zárójelben megjelenített részek összehasonlítást adnak az Országos Limes Kulturális Turisztikai Fejlesztési Konceptió Előtervében nevesített magterületekhez képest

Tervezési területek

Az Országos Limes Kulturális Turisztikai Fejlesztési Koncepció Előtervben nevesített (és a fentiekben idézett) magterületek tervezési célterületekké való átalakítása a turisztikailag csatlakozható területek felé való kiterjesztés és a tervezői kiegyenlített munkamennyiség elosztása érdekében történik.

1. Tervezési-terület: **Mosonmagyaróvár – Szigetköz - Fertőd táj - Fertő-Hanság Nemzeti Park**
(az 1. magterület Mosonmagyaróvár-Szigetköz kiterjesztésével)
2. Tervezési-terület: **Győr-Pannonhalma** és környéke-Lébény (ahol QUADRATA az 1., 2.,-ben leírt, azt helyzetbe hozó leendő római UNESCO örökség megjelenítése lehetséges a 2. mellékletben leírtak szerint)
(az 1. magterület Mosonmagyaróvár-Szigetköz kiterjesztésével és önálló megjelenítésével)
3. Tervezési-terület: **Komárom - Almásfüzitő - Ács** (Alsó Pannónia egyik központi legió-táborához (BRIGETIO) tartozó canabae (polgári település), míg Ács területén két erőd is található (AD STATUAS a településtől nyugatra és AD MURES, a településtől északra ahol a helyzetbe hozó leendő római örökség megjelenítése lehetséges a 2. mellékletben leírtak szerint)
(Bábolna, Tata, Almásfüzitő, Neszmély lehetőségeinek felmérésével)
(a 2. magterület Komárom-Almásfüzitő-Ács-Szőny kiterjesztésével)
4. Tervezési-terület: **Esztergom -Tokod** (ahol a helyzetbe hozó leendő római örökség megjelenítése lehetséges a 2. mellékletben leírtak szerint),
(a 3. magterülettel egyenlően Esztergom-Tokod)
5. Tervezési-terület: **Visegrád - Duna-Ipoly Nemzeti Park – Szentendre** (ahol a helyzetbe hozó leendő római örökség megjelenítése helyben lehetséges a 2. mellékletben leírtak szerint),
(a 4. és a 7. magterület Visegrád kiterjesztésével)
6. Tervezési-terület: **Vác - Verőce** (ahol a helyzetbe hozó leendő római örökség megjelenítése lehetséges a 2. mellékletben leírtak szerint)és a **Szentendrei sziget** (északi rész és Szigetmonostor, esetleg Dunakeszi, amelyek a jelenlegi információk alapján önállóan elkezdtek a tervezést),
(az 5. és 6. magterület Verőce-Vác kiterjesztésével)
7. Tervezési-terület: **AQUINCUM – CAMPONA** római öröksége, **Nagytétényel kiegészítve**. Budapesten csak helyzetfeltárás, fejlesztési elképzelések – kivétel a tervezési célterületek bekapcsolása - nélkül,
(a 8. és 9. magterület Budapest, Óbuda (Aquincum)- Nagytétény (Campona) összevonásával)
8. Tervezési-terület: **Százhalombatta, Ráckeve és térsége – Szigetújfalu** (ahol a helyzetbe hozó leendő római örökség megjelenítése lehetséges a 2. mellékletben leírtak szerint), **Dunaújváros** (helyben INTERCISA objektumai, ahol a helyzetbe hozó leendő római örökség megjelenítése lehetséges a 2. mellékletben leírtak szerint),
(a 10. magterület Dunaújváros kiterjesztésével)

9. Tervezési-terület: **Paks - Dunakömlőd** (ahol LUSSONIUM helyzetbe hozó leendő római örökség megjelenítése lehetséges a 2. mellékletben leírtak szerint),
(a 11. magterület Dunakömlőd Paks kiterjesztésével)

10. Tervezési-terület: **Kalocsa – Kiskunsági Nemzeti Park**,
(a 12. magterület Szekszárd-Őcsény-Kalocsa-Gemenc-Sárköz szűkítésével)

11. Tervezési-terület: **Szekszárd - Gemenc – Baja Sárköz Ócsény** (ahol ALISCA helyzetbe hozó leendő római UNESCO örökség megjelenítése lehetséges a 2. mellékletben leírtak szerint),
(a 12. magterület Szekszárd-Őcsény-Kalocsa-Gemenc-Sárköz szűkítésével, de a 13. magterület Baja-Pörböly hozzácsatolásával)

12. Tervezési-terület: **Mohács – Duna-Dráva Nemzeti Park - Kölked** (ahol ALTINUM helyzetbe hozó leendő római örökség megjelenítése lehetséges, Pécsen csak helyzetfeltárás, fejlesztési elképzelések nélkül)
(a 14. magterület Mohács – Béda és Karapancsa (Duna-Dráva Nemzeti Park) és Kölked római erődje közel azonosan)

(A jelenleg megjelölt tervezési területek a tervezési munka során szakmai indokokból oly módon változhatnak, hogy egyes területek átmozgathatók, az előtte, vagy utána lévőbe, valamint jelentkezős alapon, számuk, a helyszínek mennyisége nőhet.)

Magyar Limes Szövetség