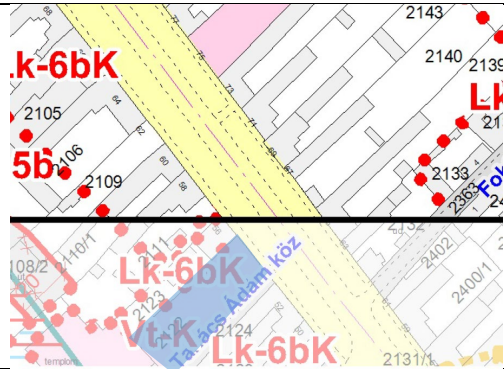
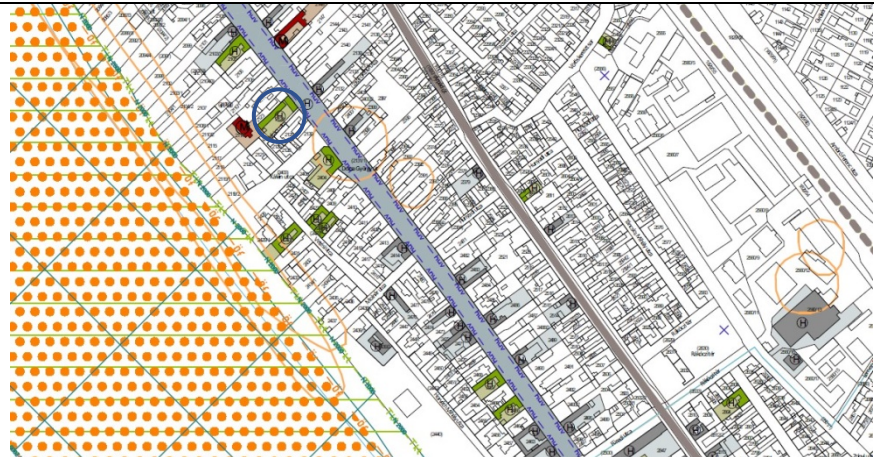


TÖRZSKÖNYV 17.6

a helyi védelem alatt álló építészeti értékek nyilvántartására

1. A védett érték megnevezése:	református lelkészlak
2. Helye:	cím: Vác, Dózsa György út 54.
	helyrajzi szám: 2124
SZT kivonat:	
GPS koordináta:	47°47'15.5"N 19°07'02.5"E
3. A védelmet megállapító rendelet:	30/2023. (VII.12.) önkormányzati rendelet
4. A védelem típusa:	TKR. 8. § (1a) e) utcai homlokzati kialakítás
5. A védett érték rendeltetése:	lakóépület
6. TKR szerinti besorolása:	Hagyományőrző zárt sorú lakóterületek - észak
7. Egyéb védelem:	 - helyi védett utcakép: Dózsa György út: 11.2 - korábban műemlék
8. A védelem indoklása:	Az épület főhomlokzata, habár nem eredeti, annak meghatározó városképi megjelenése és helytörténeti értékei miatt megőrzendő.
9. a védelembe vett érték leírása	Az épület földszintes, L-alakú épület. Utcai homlokzata újjáépített az eredeti megjelenésének megfelelően. A homlokzat középső részén a kapuzatot keretező oszlopokkal és azokon nyugvó timpanonnal kialakított, kissé előreugró középrizalt található. Az homlokzat további két szélső része két, illetve háromtengelyes. Ablakai vakolatkeretezésűek, lábazata kőlabazat.
10. Értékleltár:	Takács Ádám emléktábla:



Felirata:

TAKÁCS ÁDÁM
1733-1797
A TÜRELMI RENDELET UTÁN
ÚJRA SZERVEZETT
VÁCI REFORMÁTUS GYŰLEKEZET
ELSŐ PAPJA, TEMPLOMÁNAK ÉPÍTETŐJE,
PRÉDIKÁCIÓS KÖTETEK ÍRÓJA,
KARACS TERÉZNEK,
A MAGYAR NŐNEVELÉS
EGYIK KEZDEMÉNYEZŐJÉNEK NAGYAPJA.
V.V.V.E. 1993.

Pap Béla emléktábla:



Felirata:

ITT ÉLT
PAP BÉLA
A KÉT VILÁGHÁBORÚ KÖZÖTTI
MAGYAR REFORMÁTUS ÉLET
KIEMELKEDŐ SZEMÉLYISÉGE,
A „MAGYAR ÚT” SZERKESZTŐJE,
A KISVÁCI
REFORMÁTUS GYŰLEKEZET
MÁRTÍRSORSÚ LELKIPÁSZTORA.
V.V.V.E. 1992.

11. Értékleltár:

Térképi megjelenítés:


Az épület tömbje a Magyarország Első Katonai Felmérés (1782-1785) térképen jól kivehető. Az adott területen már ábrázoltak házakat, de a térkép részletezettségéből adódóan a pontos helyzetét az épületnek nem lehet meghatározni.



A Második Katonai Felmérés (1819-1869) térképen is jól kivehetők a házak, de itt még nem látható a jelenlegi beépítési mód.



A Kataszteri Térkép (XIX. század) pontosabban ábrázolja az épületek elhelyezkedését, jól látható a beépítési mód. Itt már látható a parókia épülete.



A parókia 1843-ban épült fel, utcai homlokzata copf stílusban készült. Műemlék jellegű védettség alatt állt a parókia átépítéséig. A parókia bővítésére, felújítására 1884-ben került sor. Az engedély szerint „az utcai megjelenés védendő, az utcai homlokzati falának architektúrája változtatás nélkül megtartandó”. Az építés alatt

azonban az utcai homlokzati fal engedély nélkül mégis teljesen elbontásra került annak műszaki állapotára hivatkozva. A műemlékfelügyelőség a műemléki védelem törlése mellett a homlokzat eredeti megjelenésű helyreállítását írta elő.

12. Állapotfotók:

Állapotfotó 1984:



Még az eredeti homlokzat

Állapotfotók 2021.:





12. Jelenlegi állapot leírása:

Az épület homlokzata felújításra szorul. A timpanon felső részénél, illetve az eresznél több helyen leázási nyomok láthatók.

13. Felújítási javaslat:

Az ereszek felülvizsgálata, azok szükség szerinti javítása javasolt a leázások

	megszüntetésére. Ezt követően helyreállítandók a homlokzat sérült részei.
14. Felújítási támogatás:	-